DiGIS - Lösungen

Geschäftsprozesse effizient, transparent und komfortabel zu gestalten – das ist das Ziel der DiGIS-Software, die seit Jahren erfolgreich im Einsatz ist: in der Nährstoffausbringung, Erntelogistik, Kommunaltechnik sowie im Pflanzenschutz, Weinbau und im Versicherungswesen.

DiGIS basiert ...

... auf einem effektiven Grundprinzip in drei Modulen, das durch Erweiterungen Ihren individuellen Unternehmensanforderungen angepasst werden kann.

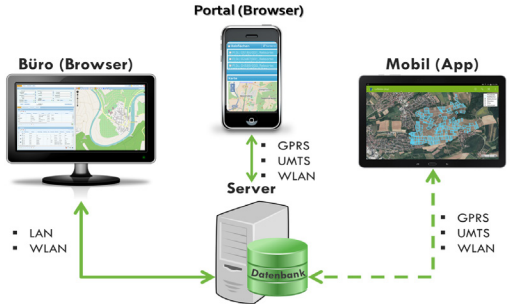

- **DiGIS-Büro**: Kunden-, Flächen- und Auftragsmanagement
- **DiGIS-Mobil**: Finden von Flächen, Abarbeiten von Aufträgen im Gelände, Datenerfassung
- **DiGIS-Portal**: News-, Maßnahmen- und Dokumentenbereich für Agribusiness-Kunden

In Echtzeit ...

... kommunizieren spart Zeit und Geld. DiGIS-Büro, DiGIS-Mobil und DiGIS-Portal sind vernetzt, sodass Informationen direkt ausgetauscht werden können.

Ausfallsicher ...

... und immer einsatzbereit werden DiGIS-Daten in einem deutschen Rechenzentrum geschützt und sicher gespeichert.

GID
Geoinformationsdienst

Sie möchten mehr über die vernetzte und effiziente Zusammenarbeit im Agribusiness erfahren? Gerne. Sprechen Sie uns einfach an. Wir freuen uns auf Ihre Fragen.

Geoinformationsdienst GmbH
Götzenbreite 10
D-37124 Rosdorf

Telefon (+49) 551 384546-451
Fax (+49) 551 384546-199
Email info@geoinformationsdienst.de

www.geoinformationsdienst.de

Der Schutz Ihrer Daten ist uns sehr wichtig.
Unsere aktuelle Datenschutzerklärung entnehmen Sie bitte unserer Website:
https://www.geoinformationsdienst.de/datenschutz

DiGIS-Software

GIS-Lösungen für Agribusiness

Flexibel. Vernetzt. Sicher.

GID
Geoinformationsdienst

DiGIS - Büro

Flächen und Aufträge managen

Mit DiGIS-Büro verwalten Sie Ihre Kunden, Flächen und Aufträge – einfach und sicher.

Daten erfassen

Mit der Büroanwendung ist es ein Leichtes, Kunden- und Schlagdaten zu erfassen – manuell oder als Import aus Datensystemen, wie zum Beispiel InVeKoS. Diese Funktion steht Ihren Kunden auch im DiGIS-Portal zur Verfügung.

Alles im Blick

Arbeitsaufträge schlagexakt anlegen, verwalten und auswerten – Sie behalten den Überblick: Wie ist der Stand der Aufträge? Welches sind die Fahrtrouten und wo stehen die Arbeitsfahrzeuge aktuell? Luftbilder, topographische oder thematische Karten sorgen für einen anschaulichen räumlichen Bezug.

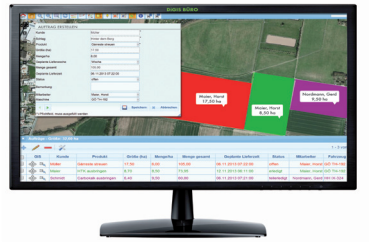

Einfach und übersichtlich

Die Erstellung von Lieferscheinen, Rechnungsdokumenten, Boniturbögen oder anderen komplexen Handelspapieren ist mit DiGIS möglich. In Tagesberichten werden Arbeits- und Maschinenstunden übersichtlich dargestellt und ausgewertet.

Perfekt verbunden

Wenn Sie mit externen Warenwirtschafts- oder Abrechnungsprogrammen wie SAP oder DaTeV arbeiten, können die relevanten Daten über individuelle Schnittstellen automatisch übermittelt werden.

DiGIS - Mobil

Komfortables Arbeiten im Gelände

Orientierung – auch dort, wo man sich nicht auskennt – fällt mit DiGIS-Mobil leicht. Ihr Mitarbeiter gibt direkt im Gelände Daten ein, fotografiert und arbeitet per Synchronisation mit DiGIS-Büro und DiGIS-Portal auf dem Tablet in Echtzeit.

Exakte Ortung per GPS

Kein Mobilfunkempfang? Kein Problem. Mit DiGIS-Mobil als Android-App auf Tablets ist es jederzeit möglich auch ohne Internetverbindung im freien Feld zu arbeiten. Dank GPS werden die eigene Position, Schläge und standortabhängige Aufträge zuverlässig und schnell gefunden.

Arbeitsaufträge bearbeiten ...

Das Handling auf der benutzerfreundlichen Programmoberfläche ist einfach: DiGIS dokumentiert schlagspezifische Ausbringmengen, Arbeitszeiten, Maschinenstunden und individuelle Aufträge. Über Eingabemasken werden Kartierungen direkt am Untersuchungsstandort eingegeben.

... und synchronisieren

Kein Warten, sondern zügiges Bearbeiten in Echtzeit. Das spart Zeit und verbessert die Zusammenarbeit. Die Synchronisation mit DiGIS-Büro und DiGIS-Portal sorgt kontinuierlich für einen aktuellen Informationsstand.

DiGIS - Portal

Vernetzt zusammenarbeiten

Das DiGIS-Portal rundet DiGIS-Büro und DiGIS-Mobil ab. Es gestaltet die Arbeitsabläufe in Ihrem Unternehmen noch effizienter und verbessert die Kommunikation zwischen Ihnen und Ihren Kunden. DiGIS-Portal ist auf unterschiedlichen Ausgabegeräten, wie auch dem Smartphone, nutzbar.

Allgemein oder individuell kommunizieren

Über die News-Funktion informieren Sie Ihre Kunden über Wichtiges und Aktuelles – schnell und direkt.

Geschützt informieren
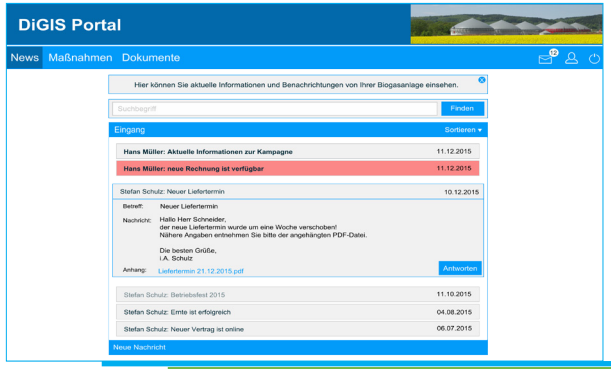
Jeder ihrer Kunde erhält einen individuellen und passwortgeschützten Zugang. Im Portal erhält er einen Überblick zu seinen Schlag- und Auftragsdaten mit Kartenansicht. Er sieht über das Portal schon im Vorfeld, welche Arbeiten Ihr Unternehmen geplant hat und welche bereits durchgeführt worden sind. Darüber hinaus kann er seine spezifischen Dokumente – wie Verträge und Abrechnungen – einsehen.
Bei all diesen Aktionen ist selbstverständlich sichergestellt, dass nur Sie und Ihr jeweiliger Kunde die bereitgestellten Daten einsehen können.